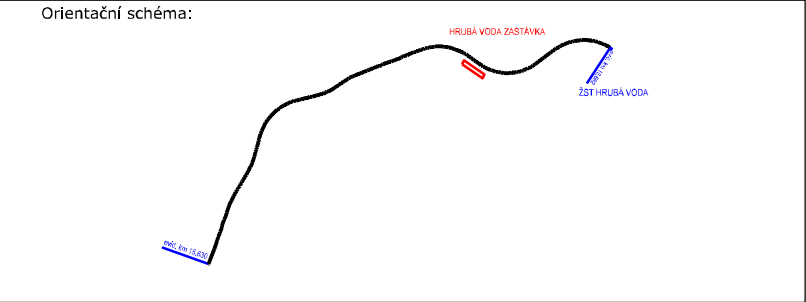
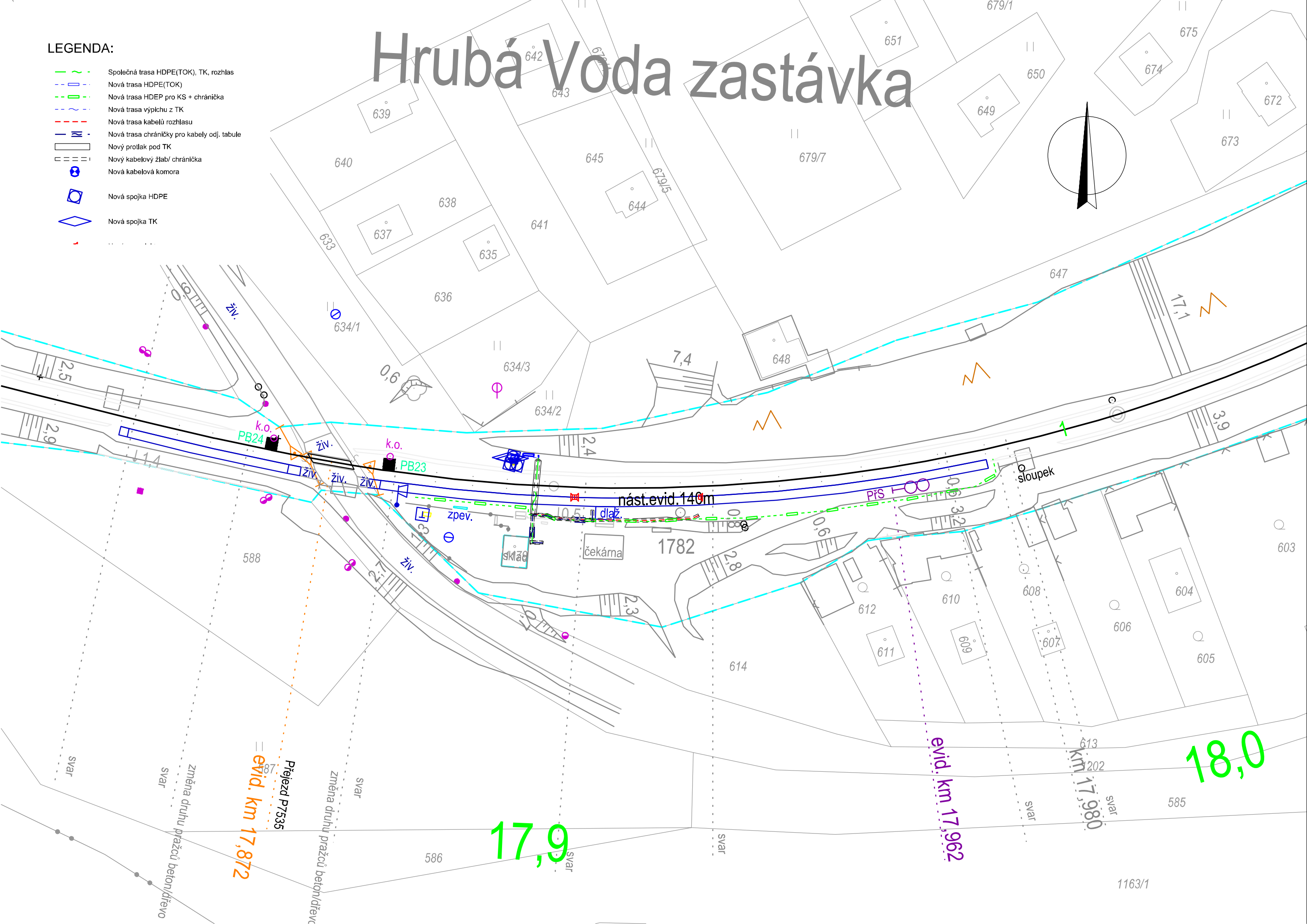



LEGENDA:


- Společná trasa HDPE(TOK), TK, rozhlas
- Nová trasa HDPE(TOK)
- Nová trasa HDEP pro KS + chránička
- Nová trasa výpichu z TK
- Nová trasa kabelů rozhlasu
- Nová trasa chráničky pro kabely odj. tabule
- Nový profil pod TK
- Nový kabelový žlab/chránička
- Nová kabelová komora
- Nová spojka HDPE
- Nová spojka TK








Razítko oprávněné osoby:

Revize:	Datum:	Popis:	Kontroloval:
000	08.11.2021	Definitivní odevzdání dokumentace	Ing. Petr Szabo

Stavebník/Investor:	Správa železnic, státní organizace	
Adresa:	Dlážděná 1003/7, 110 00 Praha 1	
Zástupce investora:	Stavební správa východ	
Adresa:	Nerudova 773/1, 779 00 Olomouc	

Zhotovitel stavby:	SB projekt s.r.o.	
Adresa:	Kasárenská 4063/4, 695 01 Hodonín	
Kontakt:	T: +420 725 528 626 E: info@sbprojekt.cz	

Adresa:		Kasarenska 4063/4, 695 01 Hodonin			
Kontakt:		T: +420 725 528 626 E: info@sbprojekt.cz			
Hlavní projektant (HIP):		Specialista:			
Stanislav Brhel		Stanislav Brhel		Odpovědný projektant:	Zpracovatel:
				Bc. Filip Štěpán	Bc. Filip Štěpán
					

Název stavby/akce:	Rekonstrukce TZZ Hlubočky – Hrubá Voda včetně PZS a přejezdu (P7535) v km 17,872 trati Olomouc – Opava		Označení (S-kód):
			S622000187
			Označení zhotovitele:
			2003194-01
Název části:	Místní kabelizace		Označení části: D.1.2.1
Název objektu:	Informační zařízení zast. Hrubá Voda		Označení objektu/komplexu:
			PS 11-02-71
Název přílohy:	Polohopisný výkres místní kabelizace		Číslo přílohy: 2. 101
Název dílčí části přílohy:			Paré:
Kraj:	Katastrální území:	TUDU:	
Olomoucký	Hrubá Voda (648591) Hlubočky (639524)	2191 26	
Stupeň dokumentace:	Datum zpracování:	Formáty:	Měřítko:
DUSP	23.08.2021	3 x A4	1 : 500
S-kód: 5622000187 Stupeň dokumentace: Část: DUSP Objekt: Hrubá Voda Podoba: 110271 Příloha: 2101 Revize: 000			
[Prostor pro další informace]			